

Fahrplan gültig ab 12.12.2010

AST = Anruf-Sammel-Taxi - Bitte Hinweise beachten

		Montag - Freitag außer Ftg																				
Linie		71	71	77	71	71	76	77	71	76	71	71	71	71	77	71	77	71	71	76	77	71
Fahrnummer		300	001	101	003	005	001	149	007	003	009	011	019	911	111	013	157	913	015	007	155	017
Haltestellen		⊠				S	⊠	S	S	S ⊠	S	S	F	S		S		S		S	F	
Unternehmer		AST	RVA Fü		Schatt	Lösch	Steig	Denif	RVA Fü	RVA Fü	Arnold	RVA Fü	RVA Fü	SCHWG		Lösch		Arnold	RVA Fü	RVA Fü		RVA Fü
Kempten Hauptbahnhof	ab	0.10	5.15			5.50			6.10			6.30	6.35			7.15			7.35			8.30
Kempten Allgäu Gymnasium Mahler-Lochbihler-Str.																						
Kempten Forum Allgäu			5.17		5.40	5.52			6.12			6.32	6.37						7.37			8.32
Kempten Salzstraße																						
Kempten ZUM Stadtmitte		0.15	5.20		5.43	5.55			6.16			6.36	6.41						7.41			8.36
Kempten Hildegardis Gymnasium																						
Kempten Carl von Linde Gymnasium																						
Kempten Maria Ward Schule																						
Kempten Memmingerstr./Traube			5.21		5.44	5.56			6.17			6.37	6.42						7.42			8.37
Kempten Memmingerstr./Kreiskrankenhaus			5.23		5.45	5.58			6.18			6.38	6.43						7.43			8.38
Kempten Berliner Platz/ARI-Kaserne		0.24	5.25		5.47	6.00			6.20			6.40	6.45			7.20			7.45			8.40
Kempten Kaufbeurer/Edisonstr.		0.34	5.26		5.49	6.01			6.22			6.42	6.47			7.22			7.47			8.42
Kempten Binzenried		0.35	5.28		5.50	6.03			6.25			6.45	6.50			7.24			7.50			8.45
Kempten Leubas Süd		0.36	5.29		5.51	6.04			6.26			6.46	6.51			7.25			7.51			8.46
Kempten Leubas		0.36	5.30		5.52	6.05			6.27			6.47	6.52			7.25			7.52			8.47
Haldenwang Stielings		0.37	5.31		5.53	6.06			6.28			6.48	6.53			7.26			7.53			8.48
Haldenwang Staudach		0.38	5.33		5.54	6.08			6.29			6.49	6.54			7.27			7.54			8.49
Haldenwang Börwang		0.41	5.35		5.55	6.10			6.30			6.50	6.55			7.28			7.55			8.50
Haldenwang Vorderkindberg			5.37			6.12																
Haldenwang Börwang Nord		0.41			5.56				6.31			6.51	6.56			7.29			7.56			8.51
Haldenwang Schwimmbad		0.42			5.57				6.32			6.52	6.57			7.30			7.57			8.52
Haldenwang Süd		0.43			5.58				6.33			6.53	6.58			7.31			7.58			8.53
Haldenwang Kirche		0.44			5.59				6.34			6.54	6.59			7.32			7.59			8.54
Haldenwang Fa. MAHA					6.00														8.00			
Haldenwang Industriegebiet					6.01														8.01			
Haldenwang Wörth		0.46			6.03				6.36			6.55	7.01			7.33			8.04			8.56
Haldenwang Seebach		0.48			6.04				6.37			6.56	7.02			7.34			8.05			8.57
Haldenwang Probstried Abzw.		0.49			6.05				6.38			6.57	7.03			7.35			8.06			8.58
Probstried im Ösch		0.50			6.06				6.39			6.58	7.04						8.07			8.59
Dietmannsried										6.55												
Überbach											6.57											
Probstried		0.52			6.07				6.40			6.59	7.05		7.05				8.08			9.00
Probstried im Ösch					6.08				6.41			6.59	7.00		7.06				8.09			9.01
Haldenwang Pfaffenhofen					6.10				6.42			7.01	7.07			7.37			8.10			9.02
Untrasried Maneberg					6.12				6.44			7.02	7.09			7.38			8.12			9.04
Untrasried Niederwang												7.04	7.10		7.14				8.13			
Schwantele												7.05										
Hufschlag												7.07										
Untrasried Hopperbach												7.15	7.11		7.15				8.14			
Untrasried Niederwang												7.16	7.12		7.17				8.15			
Untrasried Maneberg												7.17	7.13						8.16			
Untrasried Post					6.13				6.46			7.06	7.18			7.41			8.19			9.06
Untrasried Ostenried					6.14				6.47			7.09	7.19			7.43			8.20			9.07
Untrasried Waizenried		1.10	5.39			6.15																
Untrasried Ostenried																		7.35				
Untrasried Post																		7.37				
																		7.40				
Günzach Immenthal		1.12	5.41		6.16	6.17			6.48			7.10	7.21			7.44			8.21			9.08
Obergünzburg Araltankstelle		1.13	5.43		6.18	6.19			6.50			7.12	7.23			7.46			8.23			9.10
Obergünzburg, Marktplatz		1.15	5.44		6.19	6.20			6.51			7.16	7.24			7.47			8.24			9.11
Obergünzburg Schule																7.50						
Obergünzburg Rösslewiege			5.45		6.20	6.21		6.30	6.55	6.55	7.17	7.26	7.27		7.25	7.55		7.50	8.28	8.30	8.30	9.15
Ronsberg Post								6.30														
Obergünzburg Kaufbeurer Str.						6.23		6.32				6.57									8.32	8.40
Obergünzburg Sportplatz						6.25		6.33				6.58									8.33	
Kaufbeuren Plärrer								6.55				7.20										
Kaufbeuren Bahnhof	an																					

Erläuterungen :

 S = Montag - Freitag an Schultagen
 F = Montag - Freitag an schulfreien Tagen

 ⊠ = zum Bahnhof am Plärrer umsteigen
 ⊠ = Bitte 60 Min. vor Abfahrt unter 0831/12555 bestellen.


Fahrplan gültig ab 12.12.2010


AST = Anruf-Sammel-Taxi – Bitte Hinweise beachten



Linie	Montag – Freitag außer Ftg																				
	77	71	76	76	71	76	76	77	71	71	77	71	71	71	71	71	76	77	71	71	71
Fahrnummer	117	051	009	011	021	031	013	159		025	173	027	031	029	929	033	919	165	055	053	035
Haltestellen	F	F x	F	S		F	S 99	S		S 99	F	S F	S	S	S	U	U		F F x	F F x	S F x
Unternehmer		RVA FÜ	Denif	Denif	RVA FÜ	Steig	RVA FÜ	Denif	Lösch	Denif		HABU	RVA FÜ	RVA FÜ	SCHWG	RVA FÜ	RVA FÜ		RVA FÜ	Denif	RVA FÜ
Kempten Hauptbahnhof ab		10.15			11.15				12.05							13.05			14.25		14.40
Kempten Allgäu Gymnasium Mahler-Lochbihler-Str.		10.17			11.17				12.07				12.47	12.47	12.47				14.27		14.42
Kempten Forum Allgäu													12.49	12.49	12.49						
Kempten Salzstraße													12.52	12.52	12.52						
Kempten ZUM Stadtmitte		10.21			11.21				12.11			12.40				13.11			14.31		14.46
Kempten Hildegardis Gymnasium												12.43									
Kempten Carl von Linde Gymnasium												12.46									
Kempten Maria Ward Schule												12.48		12.56							
Kempten Memmingerstr./Traube		10.22			11.22				12.12				12.55		12.55	13.12			14.32		14.48
Kempten Memmingerstr./Kreiskrankenhaus		10.23			11.23				12.13				12.57		12.57	13.13			14.33		14.49
Kempten Berliner Platz/ARI-Kaserne		10.25			11.25				12.15			12.49	12.57	12.59	12.59	13.15			14.35		14.54
Kempten Kaufbeurer/Edisonstr.		10.27			11.27				12.17			12.51	13.01	12.59	13.01	13.17			14.37		14.58
Kempten Binzenried		10.30			11.30				12.20			12.54	13.04	13.04	13.04	13.20			14.40		14.59
Kempten Leubas Süd		10.31			11.31				12.21			12.55	13.05	13.05	13.05	13.21			14.41		15.01
Kempten Leubas		10.32			11.32				12.22			12.56	13.05	13.05	13.05	13.22			14.42		15.02
Haldenwang Stielings		10.33			11.33				12.23				13.06	13.06	13.06	13.23			14.43		15.03
Haldenwang Staudach		10.34			11.34				12.24				13.08	13.08	13.08	13.24			14.44		15.04
Haldenwang Börwang		10.35			11.35				12.25			12.58	13.05	13.10	13.10	13.25			14.45		15.05
Haldenwang Vorderkindberg												13.00	13.07								
Haldenwang Börwang Nord		10.36			11.36				12.26				13.11	13.11	13.11	13.26			14.46		15.06
Haldenwang Schwimmbad		10.37			11.37				12.27				13.12	13.12	13.12	13.27			14.47		15.07
Haldenwang Süd		10.38			11.38				12.28				13.13	13.13	13.13	13.28			14.48		15.08
Haldenwang Kirche		10.39			11.39				12.29				13.14	13.14	13.14	13.29			14.49		15.09
Haldenwang Fa. MAHA																					
Haldenwang Industriegebiet																					
Haldenwang Wörth		10.41			11.41				12.31				13.16	13.16	13.16	13.31			14.51		15.11
Haldenwang Seebach		10.42			11.42				12.32				13.17	13.17	13.17	13.32			14.52		15.12
Haldenwang Probstried Abzw.		10.43			11.43				12.33				13.19	13.19	13.19	13.33			14.53		15.13
Probstried im Ösch		10.44			11.44				12.34						13.20	13.34			14.54		15.14
Dietmannsried																					
Überbach																					
Probstried		10.45			11.45				12.35						13.21	13.35			14.55	15.00	15.15
Probstried im Ösch		10.46			11.46				12.36							13.36				15.01	
Haldenwang Pfaffenhofen		10.47			11.47				12.37					13.21	13.37	13.37				15.02	
Untrasried Maneberg		10.49			11.49				12.39					13.23	13.39	13.39				15.04	
Untrasried Niederwang		10.50													13.40					15.05	
Schwantele																					
Hufschlag																					
Untrasried Hopperbach		10.51								12.35						13.41				15.06	
Untrasried Niederwang		10.52								12.37						13.42				15.07	
Untrasried Maneberg		10.53								12.39						13.43				15.08	
Untrasried Post		10.56			11.51				12.41					13.25	13.46	13.46				15.11	
Untrasried Ostenried		10.57			11.52				12.42					13.26	13.47	13.47				15.12	
Untrasried Waizenried												13.02	13.09								
Untrasried Ostenried																					
Untrasried Post																					
Günzach Immenthal		10.58			11.53				12.43	12.45		13.03	13.10	13.27		13.48				15.13	
Obergünzburg Araltankstelle		11.00			11.55				12.45	12.47		13.04	13.11	13.28		13.50				15.15	
Obergünzburg, Marktplatz		11.01			11.56				12.46	12.48		13.05	13.12	13.29		13.51				15.16	
Obergünzburg Schule								12.15	12.15	12.53			13.15							15.16	
Obergünzburg Rösslewiese								12.15	12.15	12.50										15.16	
Ronsberg Post	9.15	11.05	11.05	11.05	12.00	12.10	12.10	12.17	12.50	12.50	12.53			13.31		13.55	14.00	14.00		15.20	
Obergünzburg Kaufbeurer Str.	9.25		11.07	11.07		12.12	12.18					13.07					14.02				
Obergünzburg Sportplatz			11.08	11.08		12.13	12.19					13.08					14.03				
Kaufbeuren Plärrer			11.30			12.35	12.41														
Kaufbeuren Bahnhof			11.35			12.40	12.44														

Erläuterungen :

S = Montag – Freitag an Schultagen
 F = Montag – Freitag an schulfreien Tagen





 = Schwachlast-Tarif in der VG Kempten
 x = verbilligt für Nutzer der CleverCard
 = über Hildegardis-Gym., Feilbergstr. 12.43, C.v.Linde-Gym 12.46, Maria-Ward-Schule 12.48

 = Am Faschingsdienstag wenn Umzug kein Halt zwischen Obergünzburg, Araltankstelle und Kaufbeuren, Plärrer

 = hält nur zum Aussteigen
 = fährt Haltestellen in anderer Reihenfolge an

Fahrplan gültig ab 12.12.2010


AST = Anruf-Sammel-Taxi – Bitte Hinweise beachten

Linie	Montag – Freitag außer Ftg																	Samstag außer Ftg				
	71	71	77	76	71	76	71	77	71	71	76	77	71	77	76	71	76	71	71	71	77	
Fahrnummer	057	059	167	023	037	025	039	139	041	043	029	143	045	171	307	047	311	301	300	601	641	
Haltestellen	S  x	S	S 	F																		
Unternehmer	Denif	Lösch	Denif	RVA Fü	Steig	Steig	RVA Fü		Lösch	Denif	Denif		Lösch	Denif	AST	Lösch	AST	AST	AST	RVA Fü		
Kempten Hauptbahnhof ab					15.55		16.10		16.45	17.20			18.15			20.10		22.15	0.10	5.15		
Kempten Allgäu Gymnasium Mahler-Lochbihler-Str.					15.57		16.12		16.47	17.22			18.17			20.12				5.17		
Kempten Forum Allgäu																						
Kempten Salzstraße																						
Kempten ZUM Stadtmitte		15.15			16.01		16.16		16.51	17.26			18.21			20.16		22.20	0.15	5.20		
Kempten Hildegardis Gymnasium																						
Kempten Carl von Linde Gymnasium																						
Kempten Maria Ward Schule																						
Kempten Memmingerstr./Traube		15.16			16.05		16.17		16.52	17.30			18.22			20.17				5.21		
Kempten Memmingerstr./Kreiskrankenhaus		15.17			16.07		16.18		16.53	17.32			18.23			20.18				5.23		
Kempten Berliner Platz/ARI-Kaserne		15.19			16.09		16.20		16.55	17.34			18.25			20.20		22.29	0.24	5.25		
Kempten Kaufbeurer/Edisonstr.		15.21			16.11		16.22		16.57	17.36			18.27			20.22		22.39	0.34	5.26		
Kempten Binzenried		15.24			16.13		16.25		17.00	17.38			18.30			20.25		22.40	0.35	5.28		
Kempten Leubas Süd		15.25			16.14		16.26		17.01	17.39			18.31			20.26		22.41	0.36	5.29		
Kempten Leubas		15.26			16.14		16.27		17.02	17.39			18.32			20.27		22.41	0.36	5.30		
Haldenwang Stielings		15.27			16.15		16.28		17.03	17.40			18.33			20.28		22.42	0.37	5.31		
Haldenwang Staudach		15.28			16.16		16.29		17.04	17.41			18.34			20.29		22.43	0.38	5.33		
Haldenwang Börwang		15.29			16.17		16.30		17.05	17.42			18.35			20.30		22.46	0.41	5.35		
Haldenwang Vorderkindberg					16.20					17.45										5.37		
Haldenwang Börwang Nord		15.30					16.31		17.06				18.36			20.31		22.46	0.41			
Haldenwang Schwimmbad		15.31					16.32		17.07				18.37			20.32		22.47	0.42			
Haldenwang Süd		15.32					16.33		17.08				18.38			20.33		22.48	0.43			
Haldenwang Kirche		15.33					16.34		17.09				18.39			20.34		22.49	0.44			
Haldenwang Fa. MAHA																						
Haldenwang Industriegebiet																						
Haldenwang Wörth		15.35					16.36		17.11				18.41			20.35		22.51	0.46			
Haldenwang Seebach		15.36					16.37		17.12				18.42			20.36		22.53	0.48			
Haldenwang Probstried Abzw.		15.37					16.38		17.13				18.43			20.37		22.54	0.49			
Probstried im Ösch		15.38					16.39		17.14				18.44			20.38		22.55	0.50			
Dietmannsried																						
Überbach																						
Probstried	15.20	15.39					16.40		17.15				18.45			20.38		22.57	0.52			
Probstried im Ösch	15.21	15.40					16.41		17.16				18.46			20.39						
Haldenwang Pfaffenhofen	15.22	15.41					16.42		17.17				18.47			20.40						
Untrasried Maneberg	15.24	15.43					16.44		17.19				18.49			20.41						
Untrasried Niederwang	15.25	15.44					16.45		17.20				18.50			20.42						
Schwantele																						
Hufschlag																						
Untrasried Hopperbach	15.26	15.45					16.46		17.21				18.51			20.43						
Untrasried Niederwang	15.27	15.46					16.47		17.22				18.52			20.44						
Untrasried Maneberg	15.28	15.47					16.48		17.23				18.53			20.45						
Untrasried Post	15.31	15.50					16.51		17.26				18.56			20.46						
Untrasried Ostenried	15.32						16.52						18.57			20.47						
Untrasried Waizenried					16.23					17.48								23.10	1.10	5.39		
Untrasried Ostenried																						
Untrasried Post																						
Günzach Immenthal	15.33				16.26		16.53		17.51				18.58			20.49		23.12	1.12	5.41		
Obergünzburg Araltankstelle	15.35				16.28		16.55		17.53				19.00			20.50		23.13	1.13	5.43		
Obergünzburg, Marktplatz	15.36				16.29		16.56		17.54				19.01			20.51		23.15	1.15	5.44		
Obergünzburg Schule			16.05																			
Obergünzburg Rösslewiese	15.40		15.55	16.05	16.30	16.30	17.00	17.04	17.55	18.00	18.00	19.05	19.05	19.25	20.52	21.00				5.45	5.45	
Ronsberg Post			16.10																		5.45	5.51
Obergünzburg Kaufbeurer Str.				16.07		16.32		17.10		18.02	18.06	19.05	19.10	19.26	21.01	21.01						
Obergünzburg Sportplatz				16.08		16.33				18.03				19.27	21.02	21.02						
Kaufbeuren Plärrer						16.55				18.25				19.46	21.21	21.21						
Kaufbeuren Bahnhof						17.00				18.30				19.51	21.26	21.26						




Erläuterungen :

S = Montag – Freitag an Schultagen

F = Montag – Freitag an schulfreien Tagen

 = Schwachlast-Tarif in der VG Kempten

x = verbilligt für Nutzer der CleverCard

 = hält nur zum Aussteigen = fährt Haltestellen in anderer Reihenfolge an = Bitte 60 Min. vor Abfahrt unter 0831/12555 bestellen.

Fahrplan gültig ab 12.12.2010

AST = Anruf-Sammel-Taxi – Bitte Hinweise beachten

Linie	Samstag außer Ftg											Sonn- und Feiertag							
	71	76	71	76	77	71	77	76	71	77	71	71	71	77	76	71	77	76	71
Fahrnummer	613	607	621	613	645	633	647	621	639	649	301	300	717	761	709	737	763	725	301
Haltestellen									*	*	☒	☒							☒
Unternehmer	RVA FÜ	RVA FÜ	Denif	RVA FÜ	Denif	Denif	Denif	RVA FÜ	Denif	Denif	AST	AST	Denif	Denif	Denif	Denif	Denif	Denif	AST
Kempten Hauptbahnhof ab	7.20		11.10			13.10			16.10		22.15	0.10	9.30			15.30		22.15	
Kempten Allgäu Gymnasium Mahler-Lochbihler-Str.																			
Kempten Forum Allgäu	7.22		11.12			13.12			16.12				9.32			15.32			
Kempten Salzstraße																			
Kempten ZUM Stadtmitte	7.26		11.16			13.16			16.16		22.20	0.15	9.34			15.34		22.20	
Kempten Hildegardis Gymnasium																			
Kempten Carl von Linde Gymnasium																			
Kempten Maria Ward Schule																			
Kempten Memmingerstr./Traube	7.27		11.17			13.17			16.17				9.36			15.36			
Kempten Memmingerstr./Kreiskrankenhaus	7.28		11.18			13.18			16.18				9.37			15.37			
Kempten Berliner Platz/ARI-Kaserne	7.30		11.20			13.20			16.20		22.29	0.24	9.41			15.41		22.29	
Kempten Kaufbeurer/Edisonstr.	7.32		11.22			13.22			16.22		22.39	0.34	9.43			15.43		22.39	
Kempten Binzenried	7.34		11.25			13.25			16.25		22.40	0.35	9.44			15.44		22.40	
Kempten Leubas Süd	7.35		11.26			13.26			16.26		22.41	0.36	9.45			15.45		22.41	
Kempten Leubas	7.35		11.27			13.27			16.27		22.41	0.36	9.46			15.46		22.41	
Haldenwang Stielings	7.36		11.28			13.28			16.28		22.42	0.37	9.47			15.47		22.42	
Haldenwang Staudach	7.37		11.29			13.29			16.29		22.43	0.38	9.48			15.48		22.43	
Haldenwang Börwang	7.38		11.30			13.30			16.30		22.46	0.41	9.49			15.49		22.46	
Haldenwang Vorderkindberg																			
Haldenwang Börwang Nord	7.39		11.31			13.31			16.31		22.46	0.41	9.50			15.50		22.46	
Haldenwang Schwimmbad	7.40		11.32			13.32			16.32		22.47	0.42	9.51			15.51		22.47	
Haldenwang Süd	7.41		11.33			13.33			16.33		22.48	0.43	9.52			15.52		22.48	
Haldenwang Kirche	7.42		11.34			13.34			16.34		22.49	0.44	9.53			15.53		22.49	
Haldenwang Fa. MAHA																			
Haldenwang Industriegebiet																			
Haldenwang Wörth	7.43		11.36			13.36			16.36		22.51	0.46	9.54			15.54		22.51	
Haldenwang Seebach	7.44		11.37			13.37			16.37		22.53	0.48	9.55			15.55		22.53	
Haldenwang Probstried Abzw.	7.45		11.38			13.38			16.38		22.54	0.49	9.56			15.56		22.54	
Probstried im Ösch	7.46		11.39			13.39			16.39		22.55	0.50	9.57			15.57		22.55	
Dietmannsried																			
Überbach																			
Probstried	7.47		11.40			13.40			16.40		22.57	0.52	9.57			15.57		22.57	
Probstried im Ösch	7.48		11.41			13.41			16.41				9.58			15.58			
Haldenwang Pfaffenhofen	7.49		11.42			13.42			16.42				9.58			15.58			
Untrasried Maneberg	7.50		11.44			13.44			16.44				10.00			16.00			
Untrasried Niederwang	7.51		11.45			13.45			16.45										
Schwantele																			
Hufschlag																			
Untrasried Hopferbach	7.53		11.47			13.47			16.47										
Untrasried Niederwang	7.54		11.48			13.48			16.48										
Untrasried Maneberg	7.55		11.49			13.49			16.49										
Untrasried Post	7.58		11.52			13.52			16.52				10.01			16.01			
Untrasried Ostenried	7.59		11.53			13.53			16.53				10.02			16.02			
Untrasried Waizenried											23.10	1.10						23.10	
Untrasried Ostenried																			
Untrasried Post																			
Günzach Immenthal	8.01		11.55			13.55			16.55		23.12	1.12	10.04			16.04		23.12	
Obergünzburg Araltankstelle	8.03		11.57			13.57			16.57		23.13	1.13	10.05			16.05		23.13	
Obergünzburg, Marktplatz	8.04		11.58			13.58			16.58		23.15	1.15	10.06			16.06		23.15	
Obergünzburg Schule																			
Obergünzburg Rösslewiege	8.05	8.05	11.59	12.00	12.00	13.59	14.00	14.15	16.59	17.00			10.07	10.08	10.30	16.07	16.08	16.30	
Ronsberg Post					12.08					17.08									
Obergünzburg Kaufbeurer Str.		8.07		12.02				14.17							10.32		16.32		
Obergünzburg Sportplatz		8.08		12.03				14.18							10.33		16.33		
Kaufbeuren Plärrer		8.30		12.25				14.40							10.55		16.55		
Kaufbeuren Bahnhof		8.35		12.30				14.45							11.00		17.00		

Erläuterungen :

* = nicht am 24. und 31. Dezember

☒ = Bitte 60 Min. vor Abfahrt unter 0831/12555 bestellen.

Fahrplan gültig ab 12.12.2010 AST = Anruf-Sammel-Taxi - Bitte Hinweise beachten!

Linie	Montag – Freitag außer Ftg																				
	71	76	77	71	71	71	71	71	71	71	77	71	77	77	71	76	76	77	71	76	77
Fahrtnummer	002	002	104	004	006	050	950	008	010	910	112	012	154	178	014	010	026	156	016	012	118
Haltestellen					S	S	S 1	F	S 2	S			S	F		F	S				
Unternehmer	RVA Fü	Steig	RVA Fü	Schatt	Arnold	HABU	Lösch	RVA Fü	Lösch	RVA Fü	RVA Fü	RVA Fü	RVA Fü	RVA Fü	Lösch	RVA Fü	RVA Fü	RVA Fü	RVA Fü	Denif	RVA Fü
Kaufbeuren Bahnhof ab		5.55													7.40					9.05	
Kaufbeuren Plärrer		5.58													7.43					9.08	
Obergünzburg Sportplatz									6.30											9.29	
Obergünzburg Kaufbeurer Str.		6.19							6.31						8.04	8.19					
Ronsberg Post			6.20							7.20			7.40	7.40							9.25
Obergünzburg Rösslewiese		6.25	6.28	6.28				6.30	6.33	6.35	7.30	7.30	7.49	7.50	8.05	8.10	8.25	8.30	8.35	9.35	9.35
Obergünzburg Schule				6.29				6.31	6.34	6.36			7.31	7.52							
Obergünzburg Marktplatz				6.30				6.32	6.35	6.37			7.32		8.06						8.36
Obergünzburg Araltankstelle				6.31				6.34	6.37	6.39			7.34		8.07						8.37
Günzach Immenthal															8.09						8.39
Untrasried Post																					
Untrasried Ostenried	5.38				6.21			6.35					7.36								8.41
Untrasried Waizenried				6.34				6.39		6.41					8.11						
Haldenwang Vorderkindberg				6.36				6.41		6.43					8.12						
Untrasried Post	5.39				6.25			6.36					7.37								8.42
Untrasried Maneberg	5.41				6.27			6.38					7.39								8.44
Untrasried Niederwang	5.43				6.29			6.40					7.41								
Untrasried Hopferbach	5.44				6.30			6.41					7.42								
Untrasried Niederwang	5.45				6.32			6.43					7.43								
Untrasried Maneberg	5.46				6.33			6.45					7.44								
Haldenwang Pfaffenhofen	5.48				6.34			6.46					7.46		8.16						8.46
Probstried im Ösch	5.49							6.47					7.49		8.19						8.49
Probstried	5.50					6.39		6.48					7.50		8.20						8.50
Rauhühle																					
Überbach																					
Dietmannsried																					
Probstried im Ösch	5.51					6.40		6.49					7.51								8.51
Haldenwang Probstried Abzw.	5.52				6.38	6.41		6.50					7.52								8.52
Haldenwang Seebach	5.53				6.40	6.43		6.51					7.53								8.53
Haldenwang Wörth	5.54				6.41	6.44		6.52					7.54								8.54
Haldenwang Fa. MAHA						6.47		6.55													
Haldenwang Industriegebiet						6.48		6.56													
Haldenwang Kirche	5.55				6.45	6.49		6.57					7.55								8.55
Haldenwang Süd	5.56				6.46	6.50		6.58					7.56								8.56
Haldenwang Schwimmbad	5.57				6.47	6.51		7.00					7.57								8.57
Haldenwang Börwang Nord	5.58						6.57	7.01					7.58								8.58
Haldenwang Börwang	6.00			6.37	6.49	6.53	6.58	7.02	6.43	6.45			8.00								9.00
Haldenwang Staudach	6.01			6.38	6.50	6.54	6.59	7.03	6.44	6.46			8.01								9.01
Haldenwang Stielings	6.02			6.39	6.51	6.55	7.00	7.04	6.45	6.47			8.02								9.02
Kempton Leubas	6.03			6.40	6.52	6.56	7.01	7.05	6.46	6.48			8.03								9.03
Kempton Leubas Süd	6.04			6.41	6.53	6.57	7.01	7.05	6.47	6.49			8.04								9.04
Kempton Binzenried	6.05			6.42	6.54	6.58	7.02	7.06	6.48	6.50			8.05								9.05
Kempton Kaufbeurerstr./Holzbachweg	6.06			6.44	6.56	7.00	7.03	7.07	6.50	6.52			8.06								9.06
Kempton Carl von Linde Gymnasium									6.58												
Kempton Hildegardis Gymnasium									7.01												
Kempton Allgäu Gymnasium Mahler-Lochbihler-Str.									7.06												
Kempton Berliner Platz	6.08			6.46	6.58	7.02	7.05	7.09		6.54			8.08								9.08
Kempton Illerstrasse/AÜW	6.10			6.48	7.00	7.04	7.07	7.11		6.57			8.10								9.10
Kempton Residenz/Pfeilergraben	6.11			6.49	7.02	7.06	7.08	7.12		7.00			8.11								9.11
Kempton ZUM Stadtmitt	6.13			6.51	7.04	7.08	7.09	7.13		7.05			8.13								9.13
Kempton Maria Ward Schule								7.11													
Kempton Hildegardis Gymnasium								7.13													
Kempton Carl von Linde Gymnasium								7.16													
Kempton Forum Allgäu	6.15			6.55	7.07	7.11			7.15				8.15								9.15
Kempton Hauptbahnhof an	6.20							7.19	7.12	7.15			8.20								9.20

Erläuterungen :

S = Montag – Freitag an Schultagen
F = Montag – Freitag an schulfreien Tagen

1 = bis Maria-Ward-Schule, Hildegardis Gym, C.v.Linde Gym.
2 = über C.v.Linde-Gym., Hildegardis-Gym, Allgäu-Gym.

Fahrplan gültig ab 12.12.2010

AST = Anruf-Sammel-Taxi - Bitte Hinweise beachten!

Linie	Montag – Freitag außer Ftg																				
	71	71	76	71	71	71	77	77	71	71	77	71	76	76	71	77	71	71	71	76	
Fahrtnummer	018	054	016	020	052	022	160	126	024	026	028	162	030	020	022	032	166	056	062	058	014
Haltestellen	☞ x			F	S	S 99	S	S 99	S	S	S 99		S	S 99	F	☞ x	S	F ☞ x	F ☞ x	S ☞ x	S
Unternehmer	RVA FÜ	RVA FÜ	Steig	RVA FÜ	RVA FÜ	Denif	Denif	Lösch	RVA FÜ	HABU	RVA FÜ	Denif	Lösch	Lösch	Denif	Steig	Denif	Denif	RVA FÜ	Denif	Denif
Kaufbeuren Bahnhof ab			11.15												13.30						15.15
Kaufbeuren Plärrer			11.18												13.33						15.18
Obergünzburg Sportplatz																					
Obergünzburg Kaufbeurer Str.			11.39					13.15			13.15			13.39	13.54						15.38
Ronsberg Post							12.25	13.10				13.30					14.08				
Obergünzburg Rösslewieze	9.35	11.10	11.45	12.10	12.10	12.17				13.18	13.35	13.39	13.45	13.45	14.00	14.00	14.15	14.45		15.00	15.40
Obergünzburg Schule							12.35		13.20		13.33										15.05
Obergünzburg, Marktplatz	9.36	11.11		12.11	12.15	12.15				13.19	13.36										15.07
Obergünzburg Araltankstelle	9.37	11.12		12.12	12.18	12.19				13.21	13.37			13.46							15.08
Günzach Immenthal	9.39	11.14		12.13	12.19	12.21				13.23	13.39			13.47							15.10
Untrasried Post																					
Untrasried Ostenried	9.41	11.16		12.14	12.20	12.22				13.25	13.41										15.11
Untrasried Waizenried						12.22															
Haldenwang Vorderkindberg						12.23								13.51							
Untrasried Post	9.42	11.17		12.15	12.21	12.23				13.26	13.42			13.53							15.12
Untrasried Maneberg	9.44	11.19		12.17	12.23	12.25															
Untrasried Niederwang	9.46			12.19		12.26															
Untrasried Hopferbach	9.47			12.20		12.34															
Untrasried Niederwang	9.48			12.21																	
Untrasried Maneberg	9.49			12.23																	
Haldenwang Pfaffenhofen	9.51	11.21		12.24	12.24																
Probstried im Ösch	9.54	11.24		12.25	12.25					13.25	13.50	13.53									
Probstried	9.55	11.25		12.26	12.26					13.27	13.51	13.54									
Rauhühle																					
Überbach																					
Dietmannsried										13.29											15.19
										13.30											
										13.35											
Probstried im Ösch	9.56	11.26		12.27	12.27																
Haldenwang Probstried Abzw.	9.57	11.27		12.28	12.28																
Haldenwang Seebach	9.58	11.28		12.29	12.29																
Haldenwang Wörth	9.59	11.29		12.30	12.30																
Haldenwang Fa. MAHA																					
Haldenwang Industriegebiet																					
Haldenwang Kirche	10.00	11.30		12.31	12.31																
Haldenwang Süd	10.01	11.31		12.32	12.32																
Haldenwang Schwimmbad	10.02	11.32		12.33	12.33																
Haldenwang Börwang Nord	10.03	11.33		12.34	12.34																
Haldenwang Börwang	10.05	11.35		12.35	12.35																
Haldenwang Staudach	10.06	11.36		12.36	12.36																
Haldenwang Stielings	10.07	11.37		12.37	12.37																
Kempton Leubas	10.08	11.38		12.38	12.38																
Kempton Leubas Süd	10.09	11.39		12.39	12.39																
Kempton Binzenried	10.10	11.40		12.40	12.40																
Kempton Kaufbeurerstr./Holzbachweg	10.11	11.41		12.41	12.41																
Kempton Carl von Linde Gymnasium																					
Kempton Hildegardis Gymnasium																					
Kempton Allgäu Gymnasium Mahler-Lochbihler-Str.																					
Kempton Berliner Platz	10.13	11.43		12.43	12.43																
Kempton Illerstrasse/AÜW	10.15	11.45		12.45	12.45																
Kempton Residenz/Pfeilergraben	10.16	11.46		12.46	12.46																
Kempton ZUM Stadtmitte	10.18	11.48		12.48	12.48																
Kempton Maria Ward Schule																					
Kempton Hildegardis Gymnasium																					
Kempton Carl von Linde Gymnasium																					
Kempton Forum Allgäu	10.20	11.50		12.50	12.50																
Kempton Hauptbahnhof an	10.25	11.55		12.55	12.55																

Erläuterungen :

S = Montag – Freitag an Schultagen

F = Montag – Freitag an schulfreien Tagen

☞ = Schwachlast-Tarif in der VG Kempton

x = verbilligt für Nutzer der CleverCard

99 = Fahrt Haltestellen in unterschiedlicher Reihenfolge an

3 = über Blöcktach

◀ = hält nur zum Aussteigen

Fahrplan gültig ab 12.12.2010

AST = Anruf-Sammel-Taxi - Bitte Hinweise beachten!

Linie	Montag – Freitag außer Ftg															Samstag außer Ftg					
	71	71	77	71	77	71	71	76	71	77	71	76	71	76	71	76	71	71	76	77	
Fahrnummer	034	060	168	036	170	038	040	924	042	028	176	044	030	046	310	048	300	640	610	302	642
Haltestellen	S	S	F	F	S	S															
Unternehmer	RVA Fü	Lösch	RVA Fü	Denif	Denif	Denif	RVA Fü	RVA Fü	Lösch	RVA Fü	RVA Fü	RVA Fü	Denif	Lösch	AST	Lösch	AST	RVA Fü	RVA Fü	AST	Denif
Kaufbeuren Bahnhof ab													18.30		19.30		5.55			7.15	
Kaufbeuren Plärrer													18.33		19.33		5.58			7.18	
Obergünzburg Sportplatz								16.34		17.54			18.54		19.49		6.14			7.34	
Obergünzburg Kaufbeurer Str.																					
Ronsberg Post			15.45	15.54	16.10	16.18	16.40	16.40		18.25	18.35	19.00	19.05	19.55	20.52	6.20	6.20	6.31	7.40	7.55	8.03
Obergünzburg Rösslewiege			15.53	15.54	16.18	16.18	16.40	16.40		18.00	18.34	18.35	19.00	19.05	19.55	20.52	6.20	6.28	6.31	7.40	8.03
Obergünzburg Schule				15.55		16.19	16.41					18.36		19.06		20.53			6.32		
Obergünzburg Marktplatz				15.56		16.20	16.42					18.37		19.07		20.54			6.33		
Obergünzburg Araltankstelle				15.58		16.22	16.44					18.39		19.09		20.55			6.35		
Günzach Immenthal		15.50																			
Untrasried Post																					
Untrasried Ostenried		15.54		15.59		16.23	16.46					18.41		19.11		20.56			6.36		
Untrasried Waizenried		15.56										18.43		19.12		20.58			6.37		
Haldenwang Vorderkindberg		15.58		16.00		16.24	16.47		17.30					19.12					6.37		
Untrasried Post																					
Untrasried Maneberg				16.02		16.26	16.49		17.32					19.14					6.39		
Untrasried Niederwang				16.04		16.28													6.41		
Untrasried Hopferbach				16.05		16.29													6.42		
Untrasried Niederwang				16.06		16.30													6.43		
Untrasried Maneberg				16.08		16.32													6.44		
Haldenwang Pfaffenhofen				16.10		16.33	16.51		17.34					19.16					6.46		
Probstried im Ösch				16.11		16.34	16.54		17.35					19.19					6.47		
Probstried	15.20			16.12		16.35	16.55		17.36					19.20					6.48		
Rauhühle																					
Überbach																					
Dietmannsried																					
Probstried im Ösch	15.21			16.13		16.56		17.38						19.21					6.49		
Haldenwang Probstried Abzw.	15.22			16.14		16.57		17.39						19.22					6.50		
Haldenwang Seebach	15.23			16.15		16.58		17.40						19.23					6.51		
Haldenwang Wörth	15.24			16.16		16.59		17.41						19.24					6.52		
Haldenwang Fa. MAHA						17.04															
Haldenwang Industriegebiet						17.05															
Haldenwang Kirche	15.25			16.17		17.06		17.42						19.25					6.54		
Haldenwang Süd	15.26			16.18		17.07		17.43						19.26					6.55		
Haldenwang Schwimmbad	15.27			16.18		17.08		17.44						19.27					6.56		
Haldenwang Börwang Nord	15.28			16.19		17.09		17.45						19.28					6.57		
Haldenwang Börwang	15.30	15.59		16.20		17.10		17.47			18.45		19.30		21.00				6.58		
Haldenwang Staudach	15.31	16.00		16.21		17.11		17.48			18.46		19.31		21.01				6.59		
Haldenwang Stielings	15.32	16.01		16.22		17.12		17.49			18.47		19.32		21.02				7.00		
Kempton Leubas	15.33	16.02		16.23		17.13		17.50			18.48		19.33		21.03				7.01		
Kempton Leubas Süd	15.34	16.03		16.24		17.14		17.51			18.49		19.34		21.03				7.02		
Kempton Binzenried	15.35	16.04		16.25		17.15		17.52			18.50		19.35		21.04				7.03		
Kempton Kaufbeurerstr./Holzbachweg	15.36	16.05		16.27		17.16		17.53			18.51		19.36		21.05				7.04		
Kempton Carl von Linde Gymnasium																					
Kempton Hildegardis Gymnasium																					
Kempton Allgäu Gymnasium Mahler-Lochbihler-Str.																					
Kempton Berliner Platz	15.38	16.06		16.28		17.18		17.55			18.53		19.38		21.06				7.05		
Kempton Illerstrasse/AÜW	15.40	16.07		16.30		17.20		17.57			18.55		19.40		21.07				7.07		
Kempton Residenz/Pfeilergraben	15.41	16.08		16.32		17.21		17.58			18.56		19.41		21.08				7.08		
Kempton ZUM Stadtmitte	15.43	16.09		16.35		17.23		18.00			18.58		19.43		21.09				7.09		
Kempton Maria Ward Schule																					
Kempton Hildegardis Gymnasium																					
Kempton Carl von Linde Gymnasium																					
Kempton Forum Allgäu	15.45	16.10		16.38		17.25		18.02			19.00			21.10					7.11		
Kempton Hauptbahnhof an	15.50	16.15		16.43		17.19	17.26	18.07			19.05								7.15		

Erläuterungen:

S = Montag – Freitag an Schultagen

F = Montag – Freitag an schulfreien Tagen

= Schwachlast-Tarif in der VG Kempton

x = verbilligt für Nutzer der CleverCard

= Bitte 60 Min. vor Abfahrt unter 08341/2484 bestellen.

Fahrplan gültig ab 12.12.2010 AST = Anruf-Sammel-Taxi – Bitte Hinweise beachten!

Linie	Samstag außer Ftg													Sonn- und Feiertag					
	71	76	77	71	76	77	76	71	77	76	77	71	76	77	71	76	77	71	
Fahrtnummer	614	616	646	620	622	648	624	628	632	849	628	652	644	716	720	720	728	744	744
Haltestellen										* 99	*	*	*						
Unternehmer	Denif	RVA FÜ	Denif	Denif	RVA FÜ	Denif	RVA FÜ	RVA FÜ	Denif	RVA FÜ	Denif	Denif	Denif	Denif	Denif	Denif	Denif	Denif	Denif
Kaufbeuren Bahnhf ab		11.25			13.45		15.45				17.45			11.05			17.05		
Kaufbeuren Plärrer		11.28			13.48		15.48				17.48			11.08			17.08		
Obergünzburg Sportplatz																			
Obergünzburg Kaufbeurer Str.		11.49			14.09		16.09			17.17	18.09			11.29			17.29		
Ronsberg Post			12.08			14.08				17.08		18.23			11.46		17.46		
Obergünzburg Rösslewie	8.05	11.55	12.15	12.15	14.15	14.15	16.15	16.15	14.15		18.15	18.30	18.30	11.35	11.56	12.00	17.35	17.56	18.00
Obergünzburg Schule																			
Obergünzburg, Marktplatz	8.06			12.16				16.16	14.16				18.31			12.01			18.01
Obergünzburg Araltankstelle	8.07			12.17				16.17	14.17				18.32			12.02			18.02
Günzach Immenthal	8.09			12.19				16.19	14.19				18.34			12.04			18.04
Untrasried Post																			
Untrasried Ostenried	8.11			12.21				16.21	14.21				18.36			12.06			18.06
Untrasried Waizenried																			
Haldenwang Vorderkindberg																			
Untrasried Post	8.12			12.22				16.22	14.22				18.37			12.07			18.07
Untrasried Maneberg																			
Untrasried Niederwang	8.14			12.24				16.24	14.24				18.39			12.09			18.09
Untrasried Hopperbach																			
Untrasried Niederwang																			
Untrasried Maneberg																			
Haldenwang Pfaffenhofen	8.16			12.26				16.26	14.26				18.41			12.11			18.11
Probstried im Ösch	8.19			12.29				16.29	14.29				18.44			12.14			18.14
Probstried	8.20			12.30				16.30	14.30				18.45			12.15			18.15
Rauhühle																			
Überbach																			
Dietmannsried																			
Probstried im Ösch	8.21			12.31				16.31	14.31				18.46			12.16			18.16
Haldenwang Probstried Abzw.	8.22			12.32				16.32	14.32				18.47			12.17			18.17
Haldenwang Seebach	8.23			12.33				16.33	14.33				18.48			12.18			18.18
Haldenwang Wörth	8.24			12.34				16.34	14.34				18.49			12.19			18.19
Haldenwang Fa. MAHA																			
Haldenwang Industriegebiet																			
Haldenwang Kirche	8.25			12.35				16.35	14.35				18.50			12.20			18.20
Haldenwang Süd	8.26			12.36				16.36	14.36				18.51			12.21			18.21
Haldenwang Schwimmbad	8.27			12.37				16.37	14.37				18.52			12.22			18.22
Haldenwang Börwang Nord	8.28			12.38				16.38	14.38				18.53			12.23			18.23
Haldenwang Börwang	8.30			12.40				16.40	14.40				18.55			12.25			18.25
Haldenwang Staudach	8.31			12.41				16.41	14.41				18.56			12.26			18.26
Haldenwang Stielings	8.32			12.42				16.42	14.42				18.57			12.27			18.27
Kempton Leubas	8.33			12.43				16.43	14.43				18.58			12.28			18.28
Kempton Leubas Süd	8.34			12.44				16.44	14.44				18.59			12.29			18.29
Kempton Binzenried	8.35			12.45				16.45	14.45				19.00			12.30			18.30
Kempton Kaufbeurerstr./Holzbachweg	8.36			12.46				16.46	14.46				19.01			12.31			18.31
Kempton Carl von Linde Gymnasium																			
Kempton Hildegardis Gymnasium																			
Kempton Allgäu Gymnasium Mahler-Lochbihler-Str.																			
Kempton Berliner Platz	8.38			12.48				16.48	14.48				19.03			12.33			18.33
Kempton Illerstrasse/AÜW	8.40			12.50				16.50	14.50				19.05			12.35			18.35
Kempton Residenz/Pfeilergraben	8.41			12.51				16.51	14.51				19.06			12.36			18.36
Kempton ZUM Stadtmitte	8.43			12.53				16.53	14.53				19.08			12.38			18.38
Kempton Maria Ward Schule																			
Kempton Hildegardis Gymnasium																			
Kempton Carl von Linde Gymnasium																			
Kempton Forum Allgäu	8.45			12.55				16.55	14.55				19.10			12.40			18.40
Kempton Hauptbahnhof an	8.50			13.00				17.00	15.00				19.15			12.45			18.45

Erläuterungen :

99 = Fährt Haltestellen in unterschiedlicher Reihenfolge an

* = nicht am 24. und 31. Dezember