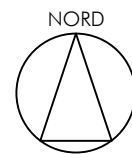
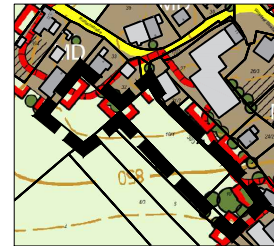


6. Änderung des Flächennutzungsplanes

Planzeichnung

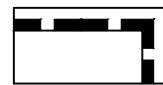


M 1:5.000
Geltungsbereich 0,36 ha



bisherige Darstellung

Zeichenerklärung



Grenze des räumlichen Geltungsbereiches



Gemischte Baufläche gemäß § 1 Nr. 2 BauNVO



öffentliche Grünfläche zur Ortsrandeingrünung



Denkmalschutzhinweis



kein weiterer Vorschub der Bebauung

abtplan büro für kommunale entwicklung
Inhab. Thomas Haag, M.A. Architekt | Stadtplaner

Hirschzeller Straße 8
87600 Kaufbeuren

Tel 08341.99727.0
Fax 08341.99727.20
info@abtplan.de

ENTWURF

i. d. Fassung vom
09.01.2018

Version vom 12.04.2018

Verfahrensverlauf

1. Materialsammlung gemäß § 3 Abs. 1 und § 4 Abs. 1 im Rahmen des Aufstellungsverfahrens zum Bebauungsplan "Ebersbach südlich Rottachstraße" mit Bekanntmachung der öffentlichen Auslegung am 14.06.2017. Die Auslegung erfolgte in der Zeit vom 22.06.2017 bis zum 24.07.2017. Die Beteiligung der Behörden und sonstiger Träger öffentlicher Belange erfolgte während der öffentlichen Auslegung mit Schreiben vom 13.06.2017 und Termin zum 24.07.2017.
2. Aufstellungsbeschluss für die Änderung des Flächennutzungsplanes im Bereich des Bebauungsplanes "Ebersbach südlich Rottachstraße" mit Billigungsbeschluss zum Entwurf für die öffentliche Auslegung am 09.01.2017.
3. Bekanntmachung der öffentlichen Auslegung am 05.04.2018.
Öffentliche Auslegung gemäß § 3 Abs. 2 BauGB vom 16.04.2018 bis zum 16.05.2018.
Beteiligung der Behörden und sonstigen Träger öffentlicher Belange nach § 4 Abs. 2 BauGB mit Schreiben vom __.__.2018 und Termin zum 16.05.2018.
4. Abwägung und Feststellungsbeschluss am __.__.2018.

Die vorgenannten Verfahrensabläufe werden mit nachfolgender Unterschrift und Siegel bestätigt:

Markt Obergünzburg, den

Lars Leveringhaus, Erster Bürgermeister

Siegel

5. Genehmigungsvermerk:

Das Landratsamt Ostallgäu hat diese Änderung des Flächennutzungsplanes des Marktes Obergünzburg mit Bescheid vom _____ Az: _____ gemäß § 6 BauGB genehmigt.

Marktoberdorf,

Hummel, Regierungsdirektorin

Siegel

6. Bekanntmachungsvermerk:

Die Erteilung der Genehmigung der 6. Änderung des Flächennutzungsplanes wurde am _____ gemäß § 6 Abs. 5 BauGB mit der zusammenfassenden Erklärung ortsüblich bekannt gemacht. Die Änderung des Flächennutzungsplanes des Marktes Obergünzburg ist damit wirksam.

Markt Obergünzburg, den

Lars Leveringhaus, Erster Bürgermeister

Siegel

Markt Obergünzburg

Landkreis Ostallgäu

6. Änderung des Flächennutzungsplanes
im Bereich des Bebauungsplanes
"Ebersbach südlich Rottachstraße"